

Акт

государственной историко-культурной экспертизы документации, обосновывающей меры по обеспечению сохранности выявленных объектов археологического наследия – «Одиночный курган «Баевка-1», эпоха бронзы – эпоха средневековья», «Курганный могильник «Прасковьино-2», эпоха бронзы – эпоха средневековья», «Курганный могильник «Прасковьино-1», эпоха бронзы – эпоха средневековья», «Курганный могильник «Клин-1», эпоха бронзы – эпоха средневековья» при проведении земляных, строительных и иных хозяйственных работ в рамках проекта – «МН «Куйбышев-Унеча-2», участок «Клин-Кузнецк», км 257-291, DN1200. Реконструкция. Этап 2. км 257 – 267, км 270 – 284» на территории муниципальных районов Николаевский и Новоспасский Ульяновской области

Настоящее заключение государственной историко-культурной экспертизы оформлено в соответствии с Федеральным законом от 25.06.2002 г. № 73-ФЗ «Об объектах культурного наследия (памятниках истории и культуры) народов Российской Федерации», Положением о государственной историко-культурной экспертизе, утвержденным постановлением Правительства Российской Федерации от 15.07.2009 г. № 569 в электронном виде и подписано усиленной квалифицированной электронной подписью.

- 1. Дата начала проведения экспертизы:** 21 декабря 2023 г.
- 2. Дата окончания проведения экспертизы:** 03 апреля 2024 г.
- 3. Место проведения экспертизы:** г. Волгоград.
- 4. Заказчик экспертизы:** Общество с ограниченной ответственностью «Научно-производственная фирма «АрхГео». 443020, г. Самара, ул.Садовая, 100/87, оф.1. ИНН 6317050611; КПП 631701001.

5. Сведения об эксперте:

Фамилия, имя и отчество	Гуренко Леонид Валерьевич
Образование	Высшее
Специальность	История
Ученая степень (звание)	Не имеет
Стаж работы	29 лет

Место работы и должность	Начальник Научного отдела государственного бюджетного учреждения «Волгоградский областной научно-производственный центр по охране памятников истории и культуры».
Реквизиты решения уполномоченного органа по аттестации эксперта на проведение экспертизы	Приказ Министерства культуры Российской Федерации «Об аттестации экспертов по проведению государственной историко-культурной экспертизы» от 23 июня 2021 г. № 1039.
Объекты экспертизы, на которые аттестован эксперт	<ul style="list-style-type: none"> - выявленные объекты культурного наследия в целях обоснования целесообразности включения данных объектов в реестр; - документы, обосновывающие включение объектов культурного наследия в реестр; - документы, обосновывающие исключение объектов культурного наследия из реестра; - документация или разделы документации, обосновывающие меры по обеспечению сохранности объекта культурного наследия, включенного в реестр, выявленного объекта культурного наследия либо объекта, обладающего признаками объекта культурного наследия, при проведении земляных, мелиоративных, хозяйственных работ, указанных в статье 30 Федерального закона работ по использованию лесов и иных работ в границах территории объекта культурного наследия либо на земельном участке, непосредственно связанном с земельным участком в границах территории объекта культурного наследия; - земли, подлежащие воздействию земляных, строительных, мелиоративных, хозяйственных работ, предусмотренных статьей 25 Лесного кодекса Российской Федерации работ по использованию лесов (за исключением работ, указанных в пунктах 3, 4 и 7 части 1 статьи 25 Лесного кодекса Российской Федерации) и иных работ, в случае, если указанные земли расположены в

границах территорий, утвержденных в соответствии с пунктом 34.2 пункта 1 статьи 9 Федерального закона;

- документация, за исключением научных отчетов о выполненных археологических полевых работах, содержащая результаты исследований, в соответствии с которыми определяется наличие или отсутствие объектов, обладающих признаками объекта культурного наследия, на земельных участках, подлежащих воздействию земляных, строительных, мелиоративных, хозяйственных работ, указанных в статье 30 Федерального закона работ по использованию лесов и иных работ.

6. Информация о том, что в соответствии с законодательством Российской Федерации эксперт несет ответственность за достоверность сведений, изложенных в заключении.

Эксперт признает свою ответственность за соблюдение принципов проведения экспертизы, установленных статьей 29 Федерального закона от 25.06.2002 г. № 73-ФЗ «Об объектах культурного наследия (памятниках истории и культуры) народов Российской Федерации» (далее Федеральный закон от 25.06.2002 г. № 73-ФЗ) и за достоверность сведений изложенных в заключении экспертизы в соответствии с подпунктом «д» пункта 19, и обеспечивает выполнение пункта 17 «Положения о государственной историко-культурной экспертизе», утвержденного постановлением Правительства Российской Федерации от 15.07.2009 года N 569 (далее Положение об экспертизе).

Эксперт:

- не имеет родственных связей с заказчиком экспертизы (его должностными лицами или работниками);
- не состоит в трудовых отношениях с заказчиком экспертизы;
- не имеет долговых или иных имущественных обязательств перед заказчиком экспертизы (его должностными лицами или работниками);
- не владеет ценными бумагами, акциями (долями участия, паями в уставных (складочных) капиталах) заказчика экспертизы;
- не заинтересован в результатах исследований и решений, вытекающих из настоящего заключения экспертизы, с целью получения выгоды в виде денег, ценностей, иного имущества, услуг имущественного характера или имущественных прав для себя или третьих лиц.

Заказчик экспертизы (его должностные лица или работники) не имеют долговых или иных имущественных обязательств перед экспертом.

7. Цель экспертизы.

В соответствии со ст. 28, 30, 36 Федерального закона от 25.06.2002 г. № 73-ФЗ обеспечение сохранности выявленных объектов археологического наследия при проведении земляных, строительных, мелиоративных, хозяйственных работ, указанных в статье 30 настоящего Федерального закона работ по использованию лесов и иных работ.

Согласно п. 2. ст. 32 Федерального закона от 25.06.2002 г. № 73-ФЗ принятие соответствующим органом охраны объектов культурного наследия решения о возможности проведения землеустроительных, земляных, строительных, мелиоративных, хозяйственных и иных работ, осуществление которых может оказывать прямое или косвенное воздействие на объекты культурного наследия, а также для принятия иных решений, вытекающих из заключения историко-культурной экспертизы.

8. Объект экспертизы.

Раздел, обосновывающий меры по обеспечению сохранности объектов культурного (археологического) наследия - «Одиночный курган «Баевка-1», эпоха бронзы – эпоха средневековья», «Курганный могильник «Прасковьино-2», эпоха бронзы – эпоха средневековья», «Курганный могильник «Прасковьино-1», эпоха бронзы – эпоха средневековья», «Курганный могильник «Клин-1», эпоха бронзы – эпоха средневековья» (далее - «Одиночный курган «Баевка-1», «Курганный могильник «Прасковьино-2» (2 насыпи), «Курганный могильник «Прасковьино-1» (1 насыпь), «Курганный могильник «Клин-1» (9 насыпей)) при проведении земляных, строительных и иных хозяйственных работ в рамках проекта – «МН «Куйбышев-Унеча-2», участок «Клин-Кузнецк», км 257-291, DN1200. Реконструкция. Этап 2. км 257 – 267, км 270 – 284» на территории муниципальных районов Николаевский и Новоспасский Ульяновской области.

Разработан Обществом с ограниченной ответственностью «Научно-производственная фирма «АрхГео» (далее ООО НПФ «АрхГео») в 2023 году (далее Раздел по обеспечению сохранности или Раздел).

Основанием для проведения экспертизы в соответствии с п. 6 и пп. б) п.7 Положения об экспертизе является договор на оказание услуг по проведению государственной историко-культурной экспертизы, заключенный между ООО НПФ «АрхГео» и аттестованным экспертом Л.В.Гуренко.

9. Перечень документов, представленных на экспертизу заявителем.

9.1. Раздел по обеспечению сохранности состоит из 46 страниц текста, 20 иллюстраций на 44 листах.

Структура Раздела:

9.1.1. Введение.

9.1.2. Нормативно-правовая база.

9.1.3. Физико-географическая характеристика Николаевского района.

9.1.4. История археологического изучения Николаевского района.

9.1.5. Описание земельного участка и проведенных исследований.

9.1.6. Памятники археологии на участке и вблизи участка строительства, отводимого под объект.

9.1.7. Виды и порядок проведения работ по сохранению памятников археологии.

9.1.8. Оценка воздействия проводимых работ на указанный объект археологического наследия.

9.1.9. Стоимость проведения охранно-спасательных археологических раскопок.

9.1.10. Иллюстративная часть в составе Раздела по обеспечению сохранности:

Илл. 1. Карта Ульяновской области с указанием районов проведения археологического обследования: 1. Николаевский район; 2. Новоспасский район, в М 1: 1500000..

Илл. 2. Схема расположения проектируемого объекта на территории Николаевского и Новоспасского районов Ульяновской области, в М 1: 500000.

Илл. 3-1 – 3-5. Месторасположение объекта «МН «Куйбышев-Унеча-2», участок «Клин-Кузнецк», км 257-291, DN1200. Реконструкция. Этап 2. км 257 – 267, км 270 – 284» на территории Николаевского и Новоспасского районов Ульяновской области, на топооснове в М 1: 50000, с отображением памятников археологии.

Илл. 4-1-4-21. Месторасположение объекта «МН «Куйбышев-Унеча-2», участок «Клин-Кузнецк», км 257-291, DN1200. Реконструкция. Этап 2. км 257 – 267, км 270 – 284» на территории Николаевского и Новоспасского районов Ульяновской области, на космоснимках, с отображением точек фотофиксации, разведочных шурфов и памятников археологии в М 1: 7500.

Илл. 5. Ульяновская область. Николаевский район. Одиночный курган «Баевка-1», эпоха бронзы – эпоха средневековья . Обзорный план памятника, в М 1: 25000.

Илл. 6. Ульяновская область. Николаевский район. Одиночный курган «Баевка-1», эпоха бронзы – эпоха средневековья. План памятника в М 1: 3000.

Илл. 7. Фотофиксация одиночного кургана «Баевка-1», эпоха бронзы – эпоха средневековья.

Илл. 8. Лист проектной документации - Схема расположения отводимого участка работ относительно объекта археологического наследия: «Одиночный курган «Баевка-1», эпоха бронзы – эпоха средневековья», в М 1: 2000 (Приложение3).

Илл. 9. Ульяновская область. Николаевский район. Курганный могильник «Прасковьино-2», эпоха бронзы – эпоха средневековья. Обзорный план памятника, в М 1: 25000.

Илл. 10. Ульяновская область. Николаевский район. Курганный могильник «Прасковьино-2», эпоха бронзы – эпоха средневековья. План памятника, в М 1: 3000.

Илл. 11. Фотофиксация курганного могильника «Прасковьино-2», эпоха бронзы – эпоха средневековья.

Илл. 12. Схема расположения отводимого участка работ относительно объекта археологического наследия: «Курганный могильник «Прасковьино-2», эпоха бронзы – эпоха средневековья», в М 1: 2000 (Приложение 4).

Илл. 13. Ульяновская область. Николаевский район. Курганный могильник «Прасковьино-1», эпоха бронзы – эпоха средневековья. Обзорный план памятника, в М 1: 25000.

Илл. 14. Ульяновская область. Николаевский район. Курганный могильник «Прасковьино-1», эпоха бронзы – эпоха средневековья. План памятника, в М 1: 3000.

Илл. 15. Фотофиксация курганного могильника «Прасковьино-1», эпоха бронзы – эпоха средневековья.

Илл. 16. Схема расположения отводимого участка работ относительно объекта археологического наследия: «Курганный могильник «Прасковьино-1», эпоха бронзы – эпоха средневековья», в М 1: 2000 (Приложение 5).

Илл. 17. Ульяновская область. Николаевский район. Курганный могильник «Клин-1», эпоха бронзы – эпоха средневековья. Обзорный план памятника, в М 1: 25000.

Илл. 18. Ульяновская область. Николаевский район. Курганный могильник «Клин-1», эпоха бронзы – эпоха средневековья. План памятника, в М 1: 4000.

Илл. 19. Фото памятника археологии «Курганный могильник «Клин-1».

Илл. 20. Схема расположения отводимого участка работ относительно объекта археологического наследия: «Курганный могильник «Клин-1», эпоха бронзы – эпоха средневековья» в М 1: 2000 (Приложение 6).

9.2. Документация, содержащая результаты исследований, в соответствии с которыми определяется наличие или отсутствие объектов, обладающих признаками объекта культурного наследия, на земельном участке, отводимом под объект «МН «Куйбышев-Унеча-2», участок «Клин-Кузнецк», км 257-291, DN1200. Реконструкция. Этап 2. км 257 – 267, км 270 – 284» на территории муниципальных районов Николаевский и Новоспасский Ульяновской области. Выполнена ООО НПФ «АрхГео» в 2023 году (далее Документация, содержащая результаты исследований или Документация). Представлена в 2-х томах. Том 1- Текст на 67 страницах. Том 2. Иллюстрации №№ 1-372 на 220 страницах.

Структура Документации:

9.2.1. Аннотация.

9.2.2. Введение и нормативная база.

9.2.3. Методика проведения работ.

9.2.4. Физико-географическая характеристика Николаевского и Новоспасского районов.

9.2.5. История археологического изучения Николаевского и Новоспасского районов.

9.2.6. Характеристика обследованного земельного участка и проведенных работ.

9.2.7. Памятники археологии на участке и вблизи участка, отводимого под объект.

9.2.8. Заключение.

9.2.9. Копия разрешения (Открытого листа) № 4238-2023 от 20 сентября 2023 г., выданного на имя А.В. Умарова (Приложение 1).

9.2.10. Иллюстративная часть в составе Документации, содержащей результаты исследований:

Илл. 1. Карта Ульяновской области с указанием районов проведения археологического обследования: 1. Николаевский район; 2. Новоспасский район.

Илл. 2. Схема расположения проектируемого объекта на территории Николаевского и Новоспасского районов Ульяновской области.

Илл. 3-1 – 3-5. Объект: «МН «Куйбышев-Унеча-2», участок «Клин-Кузнецк», км 257-291, DN1200. Реконструкция. Этап 2. км 257 – 267, км 270 – 284» на территории Николаевского и Новоспасского районов Ульяновской области, на топооснове с отображением объектов археологического наследия, в М 1: 50000.

Илл. 4-1-4-21. Объект: «МН «Куйбышев-Унеча-2», участок «Клин-Кузнецк», км 257-291, DN1200. Реконструкция. Этап 2. км 257 – 267, км 270 – 284» на территории Николаевского и Новоспасского районов Ульяновской области, на космоснимках с отображением памятников археологии, рекогносцировочных шурфов и точек фотосъемки.

Илл. 5- 56. Фото участков археологического обследования (Точки фотофиксации 1-52).

Илл. 57-356. Фотофиксация локальных земляных работ (шурфы №№ 1-75).

Илл. 357. Ульяновская область. Николаевский район. Одиночный курган «Баевка-1», эпоха бронзы – эпоха средневековья . Обзорный план памятника, в М 1: 25000.

Илл. 358. Ульяновская область. Николаевский район. Одиночный курган «Баевка-1», эпоха бронзы – эпоха средневековья. План памятника в М 1: 3000.

Илл. 359. Фото памятника археологии «Одиночный курган «Баевка-1».

Илл. 360. Схема расположения отводимого участка работ относительно объекта археологического наследия: «Одиночный курган «Баевка-1», эпоха бронзы – эпоха средневековья», в М 1:2000.

Илл. 361. Ульяновская область. Николаевский район. Курганный могильник «Прасковьино-2», эпоха бронзы – эпоха средневековья. Обзорный план памятника, в М 1: 25000.

Илл. 362. Ульяновская область. Николаевский район. Курганный могильник «Прасковьино-2», эпоха бронзы – эпоха средневековья. План памятника, в М 1: 3000.

Илл. 363. Фото памятника археологии «Курганный могильник «Прасковьино-2».

Илл. 364. Схема расположения отводимого участка работ относительно объекта археологического наследия: «Курганный могильник «Прасковьино-2», эпоха бронзы – эпоха средневековья», в М 1: 2000.

Илл. 365. Ульяновская область. Николаевский район. Курганный могильник «Прасковьино-1», эпоха бронзы – эпоха средневековья. Обзорный план памятника, в М 1: 25000.

Илл. 366. Ульяновская область. Николаевский район. Курганный могильник «Прасковьино-1», эпоха бронзы – эпоха средневековья. План памятника, в М 1: 3000.

Илл. 367. Фото памятника археологии «Курганный могильник «Прасковьино-2».

Илл. 368. Схема расположения отводимого участка работ относительно объекта археологического наследия: «Курганный могильник «Прасковьино-1», эпоха бронзы – эпоха средневековья», в М 1: 2000.

Илл. 369. Ульяновская область. Николаевский район. Курганный могильник «Клин-1», эпоха бронзы – эпоха средневековья. Обзорный план памятника, в М 1: 25000.

Илл. 370. Ульяновская область. Николаевский район. Курганный могильник «Клин-1», эпоха бронзы – эпоха средневековья. План памятника, в М 1: 4000.

Илл. 371. Фото памятника археологии «Курганный могильник «Клин-1».

Илл. 372. Схема расположения отводимого участка работ относительно объекта археологического наследия: «Курганный могильник «Клин-1», эпоха бронзы – эпоха средневековья» в М 1: 2000.

9.3. Копия письма управления по охране объектов культурного наследия администрации Губернатора Ульяновской области от 14 апреля 2022 № 73-АГ-25/10924 исх в адрес ООО «Транснефть-Трубопроводная строительная дирекция» о наличии/отсутствии учтенных объектов культурного наследия (в т.ч. археологического) в районе планируемых работ (Приложение 2).

9.4. Таблица координат поворотных точек ограждений, устанавливаемых вокруг территории выявленного памятника археологии «Курганный могильник «Прасковьино-2» с целью недопущения его случайного повреждения в ходе строительных и иных хозяйственных работ.

Предоставленный материал достаточен для заключения по объекту экспертизы.

10. Сведения об обстоятельствах, повлиявших на процесс проведения и результаты экспертизы.

Обстоятельства, повлиявшие на процесс проведения и результаты экспертизы, отсутствуют.

11. Сведения о проведенных исследованиях с указанием примененных методов, объема и характера выполненных работ и их результатов.

11.1. При подготовке настоящего заключения использовались.

11.1.1. Раздел по обеспечению сохранности.

11.1.2. Документация, содержащая результаты исследований.

11.1.3. Материалы проектной документации.

11.1.4. Материалы предыдущих археологических экспедиций, археологическая литература.

11.1.5. Нормативные правовые акты, локальные правовые акты, иные решения и заключения органов законодательной и исполнительной власти Российской Федерации и Ульяновской области.

11.1.6. Списки объектов культурного наследия Ульяновской области.

11.2. В процессе проведения экспертизы было выполнено.

11.2.1. Рассмотрены документы, представленные заказчиком экспертизы.

11.2.2. Осуществлено сопоставление проектируемого участка с обозначенными на картографической основе и космоснимках объектами культурного наследия, выявленными объектами, объектами обладающими признаками объектов культурного наследия.

11.2.3. Проведен анализ представленной заказчиком экспертизы документации на предмет её соответствия действующему законодательству в области охраны культурного наследия.

11.2.4. Проведена оценка обоснованности принятых в документации мер по обеспечению сохранности объектов археологического наследия, при проведении земляных и иных хозяйственных работ.

11.2.5. Проведены консультации с разработчиками Раздела по обеспечению сохранности посредством телефонной связи и электронной почты.

11.2.6. Выполнено ознакомление с археологической литературой.

11.2.7. По результатам работ подготовлен настоящий Акт экспертизы.

Примечания.

1. В настоящем Акте государственной историко-культурной экспертизы отражена информация об объектах археологического наследия, за исключением сведений, которые не подлежат опубликованию в соответствии с приказом Министерства культуры Российской Федерации от 01.09.2015 г. № 2328 «Об утверждении перечня отдельных сведений об объектах археологического наследия, которые не подлежат опубликованию», в части географических координат характерных точек границ территорий.

2. Экспертиза не проводилась в отношении расчета стоимости археологических работ п.9 Раздела по обеспечению сохранности.

12. Факты и сведения, выявленные и установленные в результате проведенных исследований.

В ходе рассмотрения Раздела по обеспечению сохранности установлено следующее.

Характеристика объекта – «МН «Куйбышев-Унеча-2», участок «Клин-Кузнецк», км 257-291, DN1200. Реконструкция. Этап 2. км 257 – 267, км 270 – 284»

Проектируемый объект: «МН «Куйбышев-Унеча-2», участок «Клин-Кузнецк», км 257-291, DN1200. Реконструкция. Этап 2. км 257 – 267, км 270 – 284» расположен в центральной части Николаевского района и западной части Новоспасского района Ульяновской области.

Западная точка участка обследования расположена в Николаевском районе в 0,9 км к Ю от с. Булгаковка; в 2,6 км к СВ от с. Никитино; в 0,25 км к Ю от трассы М5 – «Москва-Челябинск». Восточная крайняя точка участка обследования расположена в Новоспасском районе на правом берегу р. Сызранка, в 1,3 км к З от с. Свирино; в 1,57 км к ЗВС от с. Садовое; в 2,9 км к Ю от трассы М5.

Указанная реконструкция магистрального нефтепровода согласно проектной документации относится к линейным объектам.

Объект состоит из проектируемых трасс магистрального нефтепровода общей протяженностью 20,09 км, а так же трасс водоводов общей протяженностью 10,49 км.

Помимо этого, проектом предусмотрено строительство защитных валов, организация площадок складирования материалов, труб, леса, мокрого, плодородного и минерального грунтов, амбаров для воды, защитных амбаров, стоянки техники, временных зданий и сооружения (ВЗиС). Ширина обследования составила от 15-140 м. Общая площадь проектируемого объекта в соответствии с проектной документацией составляет 221,8 га.

В непосредственной близости от проектируемого объекта ранее осуществлялись археологические работы. Так в 2015 г. археологом В.В.Тихоновым был обследован земельный участок, отводимый под реконструкцию МН «Куйбышев – Унеча 2» на участке «Клин - Кузнецк», км 257 – км 291 в Николаевском районе Ульяновской области¹. Им была обследована трасса существующего МН «Куйбышев-Унеча-2».

Заложенные В.В. Тихоновым шурфы большей частью расположены к северу от границ обследуемого участка. В 2023 г. экспедицией ООО «НПФ АрхГео» обследование проводилось с учетом работ В.В. Тихонова в 2015 г.

Проектом предусмотрена реконструкция МН на двух участках – ПК0 – ПК122+27 км и ПК151+36 – ПК266+97 км. Пикетажная привязка

¹ Тихонов В.В. Отчет об археологических разведках в зоне реконструкции участков МН «Куйбышев – Унеча -2», на участках в зоне технического перевооружения МНПП «Уфа – Западное направление» в Безенчукском и Сызранском районах Самарской области и в Николаевском районе Ульяновской области; в коридоре трассы строительства межпоселкового газопровода от ГРС «Широкий Карамыш» до с. Большая Дмитриевка в Лысогорском районе Саратовской области; в зоне оснащения ППМН «Куйбышев-Лисичанск» на 330 км, ППМН «Куйбышев-Тихорецк» на 325 км через р. М. Караман боновыми заграждениями в Марксовском районе Саратовской области. (по открытому листу № 460). – Саратов: АНО «НИЦ», 2016.

проектируемого объекта отличается от километровой разбивки существующей трассы МН. Большой частью обследуемые участки проходят в направлении З – В по склону первой надпойменной террасы правого берега р. Канадейка и далее по склону первой надпойменной террасы правого берега р. Сызранка. По ходу своего движения проектируемый объект пересекает три водотока: рр. Эрзолей, Елшанка и безымянный ручей, протекающий по руслу овра. Мокрый. Рельеф равнинный, спокойный. С плавным уклоном к северу, рассечен в меридианом направлении овражными образованиями, выходящими устьем к рр. Канадейка и Сызранка. Растительность типичная степная, луговая, лесная, либо представлена сельскохозяйственными культурами.

Обследование проводилось общим направлением с запада на восток.

Участок проектируемого МН ПК151+36 – ПК266+97 км.

Участок обследования берет свое начало в пойме р. Эрзолей, после чего поднимается на склон первой надпойменной террасы правого берега р. Канадейка и следует до русла р. Елшанка. По ходу своего движения пересекает несколько безымянных оврагов. На берегу р. Эрзолей были заложены шурфы №№ 1-2, по берегам пересекаемых оврагов – шурфы №№ 3-6, по берегам р. Елшанка – шурфы №№ 7-9.

От русла реки Елшанка проектируемый объект поднимается на правый высокий берег реки – здесь была осмотрена площадка под амбар для воды. Далее маршрут обследования был продолжен в В направлении до автодороги с. Николаевка – с. Павловка. На данном отрезке проектируемая трасса МН пересекает безымянный овраг, выходящий устьем к р. Канадейка. По берегам оврага были заложены шурфы №№ 10-11, 62-63. От автодороги маршрут обследования проходил в ССЗ и далее в З направлении. Здесь были осмотрены защитные амбары и проектируемые защитные валы/каналы.

От автодороги с. Николаевка – с. Павловка проектируемый объект (защитные валы/каналы) спроектированы в северо-восточном и далее – вдоль границы леса в В направлении. Здесь на территории проектируемого защитного амбара был заложен шурф № 12. На данном отрезке расположен выявленный археологом В.В. Тихоновым в 2015 г. выявленный объект археологического наследия «Одиночный курган «Баевка-1», эпоха бронзы – эпоха средневековья». В 2023 году в ходе работ экспедиции ООО «НПФ «АрхГео» под руководством А.В. Умарова было подтверждено, что существующий (эксплуатируемый) участок МН «Куйбышев-Унеча-2» расположен в южной поле насыпи и территории кургана. Проектируемые защитный вал/канавы располагаются в 37 м к северу от территории кургана.

Защитные сооружения следуют в В направлении до левого берега балки Курлы, где располагается площадка под защитный амбар. На данном отрезке было обследовано также ответвление к С до трассы М5 Москва-Челябинск. От защитного амбара вдоль левого берега балки Курлы (на удалении от русла 100-150 м) были осмотрены защитные сооружения и ответвление к ЭХЗ,

расположенные на пахотном поле. Далее маршрут обследования продолжался в 3 направлении, где была осмотрена проектируемая трасса МН на участке от ПК239 до ПК260. Были осмотрены также площадки складирования плодородного, мокрого и минерального грунтов, площадки складирования материалов и леса, размещения бытовых помещений и стоянки техники. К ЮЗ от трассы МН проектируются площадки стоянки техники, складирования плодородного грунта и размещения жилого городка. На данных площадках был заложен шурф № 13.

От условной точки ПК239 проектируемая трасса идет в 3 направлении, пересекая русло и отрог балки Курлы. По берегам овражных образований были заложены шурфы №№ 14-18, 64-69. От русла балки Курлы обследуемый участок проходит по дуге по распаханному полю и пересекает автодорогу М-5 – Баевка. Здесь был заложен шурф № 19. От автодороги проектируемая трасса МН проложена в ЮВ направлении по распаханному полю и через 0,6 км делает плавный поворот к СВ и с небольшими изгибами и проходит по вершине водораздельного плато к конечной точке второго участка ПК151+36. На данном отрезке были заложены шурфы №№ 20-22. Так же на данном отрезке расположен выявленный археологом В.В.Тихоновым в 2015 г. объект археологического наследия «Курганный могильник «Прасковьино-2», эпоха бронзы – эпоха средневековья». В 2023 году в ходе работ экспедиции ООО «НПФ «АрхГео» под руководством А.В.Умарова было установлено, что полоса земляного отвода под участок демонтажа действующей трасс МН «Куйбышев-Унеча-2» расположена в 1-8 м от к ЮВ от территории объекта археологического наследия. Створ трубы «Куйбышев-Унеча-2» расположен в 16-27 м к югу от территории памятника.

Участок ПК0 – ПК122+27 проектируемой МН.

Условная точка ПК122+27 расположена в 1,3 км к ЮЮЗ от с. Прасковьино и в 1,4 км к В от с. Куроедовские Выселки в северно-западной части водораздела рр. Ардовать и Канадейка. Проектируемая трасса МН проходит в В направлении, пересекая на своем пути русло и отрог оврага Волчий. По берегам овражных образований были заложены шурфы №№ 23-26, 70-73. Так же были обследованы также площадки под амбар для воды, временный жилой городок, стоянки техники и складирования грунта.

От автодороги на с. Сухотерешанское обследовались проектируемые защитные сооружения и площадки под защитные амбары, а затем трасса проектируемого МН, проходящего в 3 направлении по землям сельскохозяйственного назначения. На данном отрезке проектируемые сооружения пересекают несколько отрогов безымянного оврага, выходящего устьем к р. Канадейка. По берегам отрогов были заложены шурфы №№ 27-40.

Далее обследовалось поле, засаженное озимыми культурами. В первую очередь был осмотрен защитный амбар и проектируемые защитные

сооружения, затем обследована трасса проектируемого МН и площадки для складирования мокрого, плодородного и минерального грунтов.

Затем обследовалось следующее поле – были также осмотрены трасса проектируемого и демонтируемого МН и защитные сооружения с амбаром. На данном поле отводимый земельный участок спроектирован через территорию насыпи кургана № 1 выявленного в 2015 г. В.В. Тихоновым объекта археологического наследия «Курганный могильник «Прасковьино-1», эпоха бронзы – эпоха средневековья». В 2023 году в ходе работ экспедиции ООО «НПФ «АрхГео» под руководством А.В.Умарова было установлено, что через насыпь кургана №1 проходит трасса существующего нефтепровода «Куйбышев-Унеча-2», отводимая под демонтаж. В лесополосе между полями был заложен шурф № 41.

Далее проектируемый объект пересекает русло оврага Мокрый и его безымянный отрог. По берегам водотоков были заложены шурфы №№ 42-51. От русла оврага проектируемая трасса МН проходит по засаженному еловым лесом участку в В и СВ направлении. От условной точки ПК33 обследованию был подвергнут участок демонтажа трассы, идущего параллельно проектируемому трубопроводу. На участке ПК33 - ПК34 трассы МН обследуемая полоса отвода проходит в 17-18 м от территории выявленного в 2015 г. В.В. Тихоновым памятника археологии «Курганный могильник «Клин-1», эпоха бронзы – эпоха средневековья».

От точки ПК33 обследуемый участок проходит в СВ направлении по заброшенному участку и через 0,6 км делает изгиб в В направлении. На данном отрезке был заложен шурф № 52. Далее трасса МН спроектирована на пахотном поле и проходит изгибами до русла оврага Гранный. Были осмотрены площадки для складирования леса, мокрого, плодородного и минерального грунтов. По берегам оврага Гранный были заложены шурфы №№ 53-54, 74-75.

От автодороги на с. Новая Лава маршрут обследования подходит к территории ЛПДС «Клин» и приходит к условной точке ПК0 проектируемой трассы МН Вдоль северной границы ЛПДС «Клин» спроектирован водовод протяженностью 688 м, уходящий на амбар для воды и площадку для складирования плодородного грунта, расположенных на пахотном поле.

Далее обследовалась трасса проектируемого водовода протяженностью 4,857 км. От территории ЛПДС «Клин» проектируемый водовод идет изгибами в В направлении по краю надпойменной террасы р. Сызранка по равнинным участкам, заросшими степной растительностью. На своем пути проектируемый объект пересекает русла оврагов Дерябин, Бузаев, Березин. По берегам оврагов были заложены шурфы №№ 55-60. Примерно через 3,6 км проектируемый водовод делает изгиб в СВ направлении и спускается в заболоченную пойму р. Сызранка и идет до русла реки. На краю надпойменной террасы был заложен шурф № 61.

Результаты археологических работ в границах объекта - «МН «Куйбышев-Унеча-2», участок «Клин-Кузнецк», км 257-291, DN1200. Реконструкция. Этап 2. км 257 – 267, км 270 – 284»

В 2023 году экспедицией ООО НПФ «АрхГео» в границах земельных участков, отведенных под объект – «МН «Куйбышев-Унеча-2», участок «Клин-Кузнецк», км 257-291, DN1200. Реконструкция. Этап 2. км 257 – 267, км 270 – 284» на территории муниципальных районов Николаевский и Новоспасский Ульяновской области были проведены археологические разведки под руководством А.В. Умарова (Открытый лист № 4238-2023 от 20 сентября 2023).

В рамках данного проекта и в целях выявления и обеспечения сохранности объектов археологического наследия ООО НПФ «АрхГео» осуществлялись следующие работы:

- выполнено ознакомление с проектными решениями, литературными и графическими материалами;

- изучен и проанализирован фондовый, архивный материал, сведения, содержащиеся в едином государственном реестре объектов культурного наследия (памятников истории и культуры) народов Российской Федерации в части Николаевского и Новоспасского районов Ульяновской области, списки выявленных объектов культурного наследия;

- проведена оценка наличия объектов культурного наследия (памятников археологии) на площади землеотвода испрашиваемого под хозяйственное освоение;

- осуществлено сплошное археологическое обследование (разведка) в границах земельных участков отведенных под размещение объекта – «МН «Куйбышев-Унеча-2», участок «Клин-Кузнецк», км 257-291, DN1200. Реконструкция. Этап 2. км 257 – 267, км 270 – 284» на территории муниципальных районов Николаевский и Новоспасский Ульяновской области, в целях установления наличия или отсутствия объектов археологического наследия, а так же определения степени воздействия указанных хозяйственных работ на учтенные ранее памятники археологии. Общая протяженность археологического обследования составила 30,58 км (участки магистрального нефтепровода и водоводы). Ширина обследования составила от 15 до 140 м. Общая площадь археологического обследования, включая площадь участков, занятых инфраструктурой по добыче и транспортировке нефти, составила 221,8 га;

- с целью возможного обнаружения объектов культурного наследия в границах земельных участков было заложено 75 разведочных археологических шурфов, размерами 1 x 1 м;

- определены координаты проектируемого объекта, мест шурфования прибором спутниковой навигации в формате WGS-84;

- зафиксированы на фото: участки проведения археологических разведочных работ, места шурфования, учтенные ранее памятники

археологии – «Одиночный курган «Баевка-1», «Курганный могильник «Прасковьино-2» (2 насыпи), «Курганный могильник «Прасковьино-1» (1 насыпь), «Курганный могильник «Клин-1» (9 насыпей);

- составлены (отражены) таблицы координат поворотных точек границ территорий выявленных памятников археологии – «Одиночный курган «Баевка-1», «Курганный могильник «Прасковьино-2» (2 насыпи), «Курганный могильник «Прасковьино-1» (1 насыпь), «Курганный могильник «Клин-1» (9 насыпей) во всемирной географической системе координат (WGS-84) и местной системе координат (МСК-73: зона 1);

- на листы проектной документации нанесены границы территорий выявленных памятников археологии – «Одиночный курган «Баевка-1», «Курганный могильник «Прасковьино-2» (2 насыпи), «Курганный могильник «Прасковьино-1» (1 насыпь), «Курганный могильник «Клин-1» (9 насыпей);

- выполнен анализ действующего федерального и регионального законодательства по сохранению объектов культурного наследия;

- определена степень негативного воздействия намечаемых хозяйственных работ на объекты археологического наследия;

- составлены таблицы координат поворотных точек (в системе координат (WGS-84) и местной системе координат (МСК 73, зона 1) ограждений, устанавливаемых вокруг территории выявленного памятника археологии «Курганный могильник «Прасковьино-2», с целью недопущения его случайного повреждения в ходе строительных и иных хозяйственных работ;

- выработан комплекс охранных мероприятий и очередность их выполнения;

- подготовлена Документация, содержащая результаты исследований;

- разработан Раздел по обеспечению сохранности.

Результаты локальных земляных археологических работ

Для выявления визуально не прослеживаемых объектов культурного наследия, в границах земельных участков, отведенных под строительство объекта «МН «Куйбышев-Унеча-2», участок «Клин-Кузнецк», км 257-291, DN1200. Реконструкция. Этап 2. км 257 – 267, км 270 – 284» на территории муниципальных районов Николаевский и Новоспасский Ульяновской области были осуществлены локальные земляные работы. Всего было заложено 75 разведочных археологических шурфов, размерами 1 х 1 м.

В разведочных археологических шурфах признаки культурного слоя, отдельные древние сооружения, конструкции, погребения, артефакты и остеологический материал не обнаружены.

При проведении настоящей экспертизы установлено, что объем выполненных локальных земляных археологических работ соответствует требованиям пунктов 3.19 и 3.20 положения «О порядке проведения археологических полевых работ и составления научной отчетной документации», утвержденного постановлением Бюро Отделения историко-филологических наук Российской академии наук от 20 июня 2018 г. № 32, в

части обеспечения выявления ранее не известных объектов археологического наследия.

Так же в ходе подготовительного и полевого этапов, автором работ было установлено, следующее:

1. Согласно заключению управления по охране объектов культурного наследия администрации Губернатора Ульяновской области от 14 апреля 2022 № 73-АГ-25/10924 исх в адрес ООО «Транснефть-Трубопроводная строительная дирекция» проектируемое строительство объекта – «МН «Куйбышев-Унеча-2», участок «Клин-Кузнецк», км 257-291, DN1200. Реконструкция. Этап 2. км 257 – 267, км 270 – 284» на территории муниципальных районов Николаевский и Новоспасский Ульяновской области находится вне территорий, зон охраны и защитных зон объектов культурного наследия (Приложение 2).

2. В ходе историко-архивных работ автором Раздела было установлено, что с указанным проектируемым объектом сопряжены выявленные в 2015 г. экспедицией АНО «НИЦ» под руководством В.В.Тихонова памятники археологии - «Одиночный курган «Баевка-1», «Курганный могильник «Прасковьино-2» (2 насыпи), «Курганный могильник «Прасковьино-1» (1 насыпь), «Курганный могильник «Клин-1» (9 насыпей).

3. В ходе работ экспедиции ООО «НПФ АрхГео», под руководством А.В. Умарова (Открытый лист № 4238-2023 от 20 сентября 2023), в границах проектируемого объекта - «МН «Куйбышев-Унеча-2», участок «Клин-Кузнецк», км 257-291, DN1200. Реконструкция. Этап 2. км 257 – 267, км 270 – 284» на территории муниципальных районов Николаевский и Новоспасский Ульяновской области иные объекты, обладающие признаками объекта археологического наследия не обнаружены. Подъёмный археологический материал не встречен.

Историко-археологическая характеристика выявленного объекта археологического наследия – «Одиночный курган «Баевка-1»

Памятник был выявлен экспедицией АНО «НИЦ» под руководством В.В.Тихонова в 2015 году. Распоряжением Министерства искусства и культурной политики Ульяновской области от 27.11.2015 № 297 отнесен к выявленным объектам культурного наследия.

Курган расположен в 2,85 км к СЗ от с. Баевка, в 1,4 км к югу от с. Николаевка на земельном участке с кадастровым номером 73:09:000000:101. В 120 м к западу от края насыпи кургана установлен пикет 280 км магистральных нефтепроводов «Дружба-2» и «Куйбышев – Унеча-2». Через насыпь кургана в направлении запад – восток проходит полевая дорога. В 150 м к югу-юго-западу от края насыпи – лесополоса, южнее которой проходит полевая дорога.

В 2015 г. В.В. Тихоновым было установлено, что южная пола кургана разрушена существующим нефтепроводом.

Датировка памятника – эпоха бронзы – эпоха средневековья.

В ходе настоящих работ экспедиции ООО «НПФ АрхГео» в 2023 году под руководством А.В. Умарова было осмотрено современное состояние памятника и заново определены границы памятника в системе координат МСК-73, зона 1 в соответствии с методикой определения границ территорий объектов археологического наследия (М., 2011), рекомендованной к применению письмом Министерства культуры Российской Федерации от 27.01.2012 № 12-01-39/05-АБ. Границы территории объекта археологического наследия расположены на расстоянии 25 м от края насыпи кургана. Автором работ было зафиксировано, что насыпь кургана слабо различима, центральная и южная части кургана разрушены трассами продуктопровода и магистрального нефтепроводов.

Граница территории выявленного объекта археологического наследия «Одиночный курган «Баевка-1» в Разделе по обеспечению сохранности описана 8-ю характерными поворотными точками. Поворотные точки оформлены во всемирной географической системе координат (WGS-84) и местной системе координат (МСК-73, зона 1). Общий периметр территории памятника составляет 254 м, общая площадь 4869 м².

Трасса существующего МН «Куйбышев-Унеча-2» проходит через южную полу насыпи и территории одиночного кургана «Баевка-1», разрушая насыпь объекта археологического наследия. Общая площадь прохождения существующей трассы МН «Куйбышев-Унеча-2» по территории кургана «Баевка-1» составляет 297 м². Проектируемые защитный вал/канавы располагаются в 37 м к северу от территории кургана.

Историко-археологическая характеристика выявленного объекта археологического наследия – «Курганный могильник «Прасковьино-2» (2 насыпи)

Памятник был выявлен экспедицией АНО «НИЦ» под руководством В.В.Тихонова в 2015 году. Распоряжением Министерства искусства и культурной политики Ульяновской области от 27.11.2015 № 299 отнесен к выявленным объектам культурного наследия.

Курганный могильник «Прасковьино-2», состоящий из 2-х курганов расположен на вершине водораздела, на пахотном поле в 1,4 км к югу-юго-востоку от п. Луговой на земельном участке с кадастровым номером: 73:09:031101:82.

Рядом с памятником (южнее его) находится пикет 271 км магистральных нефтепроводов «Дружба-2» и «Куйбышев – Лисичанск». Через памятник в направлении запад-юго-запад – восток-северо-восток проходит ЛЭП, которая рядом с курганом 1 поворачивает на восток. Две опоры ЛЭП располагается непосредственно на памятнике. Рядом с археологическим объектом (с запада) проходит полевая дорога.

В 2015 г. В.В. Тихоновым была определена территория памятника на расстоянии 50 м от оснований курганов.

Датировка памятника – эпоха бронзы – эпоха средневековья.

В ходе настоящих работ экспедиции ООО «НПФ АрхГео» в 2023 году под руководством А.В. Умарова было осмотрено современное состояние памятника и заново определены границы памятника в системе координат МСК-73, зона 1 в соответствии с методикой определения границ территорий объектов археологического наследия (М., 2011), рекомендованной к применению письмом Министерства культуры Российской Федерации от 27.01.2012 № 12-01-39/05-АБ. Границы территории объекта археологического наследия расположены на расстоянии 25 м от краев оснований курганов. Автором работ было зафиксировано, что насыпи курганов слабо различимы и подвергается ежегодной распашке.

Размеры курганов

№ кургана	Диаметр (м)	Высота (м)
1	37	0,8
2	30	0,7

Граница территории выявленного объекта археологического наследия «Курганный могильник «Прасковьино-2» в Разделе по обеспечению сохранности описана 14-ю характерными поворотными точками. Поворотные точки оформлены во всемирной географической системе координат (WGS-84) и местной системе координат (МСК-73, зона 1). Общий периметр территории памятника составляет 536,24 м, общая площадь 13236,71 м².

Трасса существующего МН «Куйбышев-Унеча-2» расположена в 16-27 м к Ю от территории ОАН «Курганный могильник «Прасковьино-2», эпоха бронзы – эпоха средневековья». Граница полосы отвода земельного участка под объект расположены в 1-8 м от границ территории курганного могильника «Прасковьино-2». Между действующей трассой МН «Куйбышев-Унеча-2» и территорией памятника проходит также функционирующая трасса продуктопровода.

Таким образом, указанная реконструкция магистрального нефтепровода «Куйбышев-Унеча-2», участок «Клин-Кузнецк», км 257-291 непосредственной угрозы сохранности этому памятнику археологии не несет. Но учитывая, что территория памятника находится на земельном участке, непосредственно связанном с участком хозяйственного освоения, автором исследования указано на то, что строительные и иные работы необходимо проводить в соответствии с мероприятиями, указанными в Разделе по обеспечению сохранности и согласованными соответствующим органом охраны объектов культурного наследия.

Историко-археологическая характеристика выявленного объекта археологического наследия – «Курганный могильник «Прасковьино-1» (1 насыпь)

Памятник был выявлен экспедицией АНО «НИЦ» под руководством В.В.Тихонова в 2015 году. Распоряжением Министерства искусства и культурной политики Ульяновской области от 27.11.2015 № 298 отнесен к выявленным объектам культурного наследия.

Курганный могильник «Прасковьино-1», первоначально состоящий из 2-х курганов расположен в 1,05 км к югу от с. Клин, в 2,9 км к востоку-юго-востоку от с. Прасковьино, в 4,5 км к северу-северо-востоку от с. Куроедово на земельных участках с кадастровыми номерами: 73:09:031601:62, 73:09:031601:575.

В 800 м от кургана 1 находятся верховья оврага Мокрый. Рядом с памятником (к западу от него) расположен пикет 263,5 км магистральных нефтепроводов «Дружба – 2» и «Куйбышев – Унеча-2» и пикет 762 МН «Куйбышев – Брянск». Западнее этих нефтепроводов проходит магистральный нефтяной трубопровод «Уфа – Западное направление».

В 2015 г. В.В. Тихоновым была определена территория памятника на расстоянии 50 м от оснований курганов.

Датировка памятника – эпоха бронзы – эпоха средневековья.

В 2017 г. археологом А.В. Волковым были проведены раскопки кургана № 2.

В ходе настоящих работ экспедиции ООО «НПФ АрхГео» в 2023 году под руководством А.В. Умарова было осмотрено современное состояние памятника и заново определены границы памятника в системе координат МСК-73, зона 1 в соответствии с методикой определения границ территорий объектов археологического наследия (М., 2011), рекомендованной к применению письмом Министерства культуры Российской Федерации от 27.01.2012 № 12-01-39/05-АБ. Границы территории объекта археологического наследия расположены на расстоянии 25 м от края основания кургана №1. Автором работ было зафиксировано, что насыпь кургана подвергается ежегодной распашке.

Размеры кургана

№ кургана	Диаметр (м)	Высота (м)
1	55	1,5

Граница территории выявленного объекта археологического наследия «Курганный могильник «Прасковьино-1» (курган №1) в Разделе по обеспечению сохранности описана 8-ю характерными поворотными точками.

Поворотные точки оформлены во всемирной географической системе координат (WGS-84) и местной системе координат (МСК-73, зона 1). Общий периметр территории памятника составляет 321,37 м, общая площадь 7792,59 м².

Проектируемая трасса МН «Куйбышев-Унеча-2» расположена в 26 м к Ю от территории ОАН «Курганный могильник «Прасковьино-1», эпоха бронзы – эпоха средневековья». Проектируемые защитный вал/канавы располагаются в 41 м к северу от территории могильника. Граница полосы отвода проходит через территорию насыпи кургана № 1. Через насыпь и территорию кургана № 1 проходит трасса существующего нефтепровода «Куйбышев-Унеча-2», отводимая под демонтаж на участке с ПК70+0.0 до ПК71+39.0. Общая площадь прохождения существующей трассы МН «Куйбышев-Унеча-2» по территории «Курганный могильник «Прасковьино-1», эпоха бронзы – эпоха средневековья» составляет 364 м².

Историко-археологическая характеристика выявленного объекта археологического наследия – «Курганный могильник «Клин-1» (9 насыпей)

Памятник был выявлен экспедицией АНО «НИЦ» под руководством В.В.Тихонова в 2015 году. Распоряжением Министерства искусства и культурной политики Ульяновской области от 27.11.2015 № 296 отнесен к выявленным объектам культурного наследия.

Курганный могильник «Клин-1», первоначально состоящий из 10-ти курганов расположен в 2,8 км к востоку от верховьев оврага Мокрый, в 1,5 км к югу от трассы М-5, в 2,2 км западнее п. Клин на земельных участках с кадастровыми номерами: 73:09:031601:647, 73:09:031601:672 и не выделенных участках в кадастровом квартале 73:09:031601.

В 2015 г. В.В. Тихоновым была определена территория памятника на расстоянии 50 м от оснований курганов.

Датировка памятника – эпоха бронзы – эпоха средневековья.

В 2017 г. археологом В.В. Тихоновым были проведены раскопки кургана № 1.

В ходе настоящих работ экспедиции ООО «НПФ АрхГео» в 2023 году под руководством А.В. Умарова было осмотрено современное состояние памятника и заново определены границы памятника в системе координат МСК-73, зона 1 в соответствии с методикой определения границ территорий объектов археологического наследия (М., 2011), рекомендованной к применению письмом Министерства культуры Российской Федерации от 27.01.2012 № 12-01-39/05-АБ. Границы территории объекта археологического наследия расположены на расстоянии 25 м от краев оснований курганов. Автором работ было зафиксировано, что могильник подвергается ежегодной распашке.

Размеры курганов

№ кургана	Диаметр (м)	Высота (м)
1	раскопан	
2	25	0,8
3	18	0,4
4	30	0,5
5	15	0,3
6	35	0,6
7	40	1,0
8	30	1,5
9	20	0,3
10	25	0,4

Граница территории выявленного объекта археологического наследия «Курганный могильник «Клин-1» в Разделе по обеспечению сохранности описана 52-я характерными поворотными точками. Поворотные точки оформлены во всемирной географической системе координат (WGS-84) и местной системе координат (МСК-73, зона 1).

Общий периметр территории памятника составляет 1806,95 м, общая площадь 58658,43 м².

Проектируемая трасса МН «Куйбышев-Унеча-2» расположена в 47 м к ССЗ от территории объекта «Курганный могильник «Клин-1», эпоха бронзы – эпоха средневековья». Граница полосы отвода располагаются в 17-18 м к ССЗ от территории могильника. Проектируемые работы не несут какой-либо угрозы сохранности объекта археологического наследия «Курганный могильник «Клин-1», эпоха бронзы – эпоха средневековья».

Таким образом, указанная реконструкция магистрального нефтепровода «Куйбышев-Унеча-2» непосредственной угрозы сохранности этому памятнику археологии не несет. Но учитывая, что территория памятника находится на земельном участке, непосредственно связанном с участком хозяйственного освоения, автором исследования указано на то, что строительные и иные работы необходимо проводить в соответствии с мероприятиями, указанными в Разделе по обеспечению сохранности и согласованными соответствующим органом охраны объектов культурного наследия.

Предложенные в Разделе меры по обеспечению сохранности выявленных объектов археологического наследия в зоне хозяйственного освоения земельных участков

Учитывая, что земляные, строительные и иные хозяйственные работы в рамках проекта – «МН «Куйбышев-Унеча-2», участок «Клин-Кузнецк», км 257-291, DN1200. Реконструкция. Этап 2. км 257 – 267, км 270 – 284» на территории муниципальных районов Николаевский и Новоспасский

Ульяновской области будут осуществляться в границах территорий памятников археологии «Одиночный курган «Баевка-1», «Курганный могильник «Прасковьино-1» (1 насыпь), а так же на сопредельных земельных участках относительно территорий выявленных памятников археологии «Курганный могильник «Прасковьино-2» (2 насыпи), «Курганный могильник «Клин-1» (9 насыпей) в Разделе предложены следующие меры, направленные на обеспечение сохранности данных объектов культурного наследия.

Относительно выявленного памятника археологии «Одиночный курган «Баевка-1»

В целях сохранения выявленного объекта археологического наследия – «Одиночный курган «Баевка-1» расположенного в зоне проведения реконструкции магистрального нефтепровода МН «Куйбышев-Унеча-2» заказчику работ указано на необходимость осуществления следующих охранных мероприятий.

1. Проведение охранно-спасательных археологических раскопок насыпи одиночного кургана «Баевка-1». Площадь раскопок составляет 754 м². Учитывая, что через насыпь кургана проходят действующие трассы магистральных трубопроводов, археологические раскопки необходимо проводить вручную, предварительно согласовав работы в непосредственной близости с действующими трубопроводами с представителями ПАО «Транснефть». Археологические раскопки необходимо производить до начала строительных и/или демонтажных работ.

2. Археологические наблюдения за демонтажом существующей трассы МН «Куйбышев-Унеча-2» на участке ПК91+60 по ПК94+10 на территории объекта «Одиночный курган «Баевка-1». Общая площадь археологических наблюдений на территории ок «Баевка-1» составляет 297 м². Работы необходимо проводить во время мероприятий по демонтажу существующего нефтепровода.

Относительно выявленного памятника археологии «Курганный могильник «Прасковьино-1» (1 насыпь)

В целях сохранения выявленного объекта археологического наследия – «Курганный могильник «Прасковьино-1» (1 насыпь) расположенного в зоне проведения реконструкции магистрального нефтепровода МН «Куйбышев-Унеча-2» заказчику работ указано на необходимость осуществления следующих охранных мероприятий.

1. Проведение охранно-спасательных археологических раскопок насыпи кургана № 1 курганного могильника «Прасковьино-1». Площадь раскопок составляет 2201 м². Учитывая, что через насыпь кургана проходят действующие трассы магистральных трубопроводов, археологические раскопки необходимо проводить вручную, предварительно согласовав работы в непосредственной близости с действующими трубопроводами с

представителями ПАО «Транснефть». Археологические раскопки необходимо производить до начала строительных и/или демонтажных работ.

2. Археологические наблюдения за демонтажом существующей трассы МН «Куйбышев-Унеча-2» на участке ПК70+0.0 – ПК71+39.0 на территории объекта «Курганный могильник «Прасковьино-1». Общая площадь археологических наблюдений на территории кургана № 1 могильника «Прасковьино-1» составляет 364 м². Работы необходимо проводить во время мероприятий по демонтажу существующего нефтепровода.

Относительно выявленного памятника археологии «Курганный могильник «Прасковьино-2»

1. Возведение временных ограждений на период строительных работ. Ограждения должны представлять собой защитные некапитальные строения (профлист, сетка-рабица, забор из досок, колышки с натянутой сигнальной лентой и т.п.) высотой не менее 1,0 м. Ограждение должно функционировать и поддерживаться в надлежащем состоянии до окончания строительных работ, а после их завершения – убрано. Установленные знаки и ограждения должны быть установлены по границе полосы отвода (ППО) и не выходить за нее.

2. Установка временных информационных знаков, запрещающих строительные и любые иные хозяйственные работы на территории памятника археологии: Курганный могильник «Прасковьино-2». Данные информационные знаки должны представлять собой металлические, деревянные или пластиковые таблички на столбовой основе не ниже 1,0 м, и размером не менее 40 × 30 см, с указанием следующей информации: «Объект культурного наследия «Курганный могильник «Прасковьино-2», эпоха бронзы – эпоха средневековья». Повреждение или разрушение объекта культурного наследия влечет уголовную ответственность на основании ст.243, 243.1, 243.2, 243.3 УК РФ».

3. Ограничение на использование территории памятника археологии: «Курганный могильник «Прасковьино-2»: запрещение движения техники, запрет на любые перемещения почвенного слоя и повреждения ее поверхности, запрет на складирование земляного отвала, строительных материалов, бытового и строительного мусора, установку бытовок и вагончиков и прочих временных и постоянных сооружений, а также запрет на проведение любых строительных и земляных работ на территории памятника археологии: «Курганный могильник «Прасковьино-2» вне пределов временного и постоянного земельного отвода.

4. Обязательное ознакомление сотрудников подрядных строительных организацией с информацией о наличии памятника археологии вблизи территории строительства. В рамках инструктажа подчеркнуть ограничения, направленные на сохранение памятника археологии.

5. Со стороны эксплуатирующей организации, в соответствии со ст. 5.1 с Федерального закона от 25.06.2002 г. № 73-ФЗ «Об объектах культурного

наследия (памятниках истории и культуры) народов Российской Федерации» обеспечить доступ к объекту культурного наследия граждан, а также археологов (при наличии разрешения (открытого листа) для научного исследования памятников.

6. Финансирование указанных осуществляется за счет средств заказчика проводимых работ.

Относительно выявленного памятника археологии «Курганный могильник «Клин-1» (9 насыпей)

1. Ограничение на использование территории памятника археологии: «Курганный могильник «Клин-1» - запрещение движения техники, запрет на любые перемещения почвенного слоя и повреждения ее поверхности, запрет на складирование земляного отвала, строительных материалов, бытового и строительного мусора, установку бытовок и вагончиков и прочих временных и постоянных сооружений, а также запрет на проведение любых строительных и земляных работ на территории памятника археологии: «Курганный могильник «Клин-1 вне пределов временного и постоянного земельного отвода.

2. Обязательное ознакомление сотрудников подрядных строительных организацией с информацией о наличии памятника археологии вблизи территории строительства. В рамках инструктажа подчеркнуть ограничения, направленные на сохранение памятника археологии.

3. Со стороны эксплуатирующей организации, в соответствии со ст. 5.1 с Федерального закона от 25.06.2002 г. № 73-ФЗ «Об объектах культурного наследия (памятниках истории и культуры) народов Российской Федерации» обеспечить доступ к объекту культурного наследия граждан, а также археологов (при наличии разрешения (открытого листа) для научного исследования памятников.

Оценка воздействия проводимых работ на объекты археологического наследия

1. Проектируемый объект – «МН «Куйбышев-Унеча-2», участок «Клин-Кузнецк», км 257-291, DN1200. Реконструкция. Этап 2. км 257 – 267, км 270 – 284» на территории муниципальных районов Николаевский и Новоспасский Ульяновской области затрагивает территории выявленных памятников археологии - «Одиночный курган «Баевка-1», «Курганный могильник «Прасковьино-1» (1 насыпь). При проведении земляных, строительных и иных хозяйственных работ будет частично разрушен их предмет охраны (внешняя поверхность курганов и подкурганное пространство). Разделом по обеспечению сохранности предусмотрено, что до начала строительства указанного нефтепровода необходимо провести охранно-спасательные научно-исследовательские раскопки данных памятников. Пунктом 2 статьи 40 Федерального закона от 25.06.2002 г. № 73-ФЗ определено, что в случае невозможности обеспечить физическую

сохранность объекта археологического наследия под сохранением этого объекта археологического наследия понимаются спасательные археологические полевые работы, проводимые в порядке, определенном статьей 45.1 настоящего Федерального закона, с полным или частичным изъятием археологических предметов из раскопов. Так же в разделе указано, что в связи с демонтажем участков нефтепровода «Куйбышев-Унеча-2» из насыпей одиночного кургана «Баевка-1» и кургана №1 курганного могильника «Прасковьино-1», необходимо проведение археологических наблюдений в ходе производства данных работ. Подпунктом 3 пункта 7 статьи 45.1 Федерального закона от 25.06.2002 г. № 73-ФЗ определено, что археологические наблюдения это - проведение научных исследований объектов археологического наследия на поврежденных участках территорий объектов археологического наследия в целях выявления на них археологических предметов и сохранившихся участков культурного слоя и (или) исследуемых методами археологических раскопок конструктивных составляющих объектов археологического наследия.

3. Установка временных ограждений, уведомление подрядных строительных организаций о наличии вблизи участков реконструкции объектов археологического наследия, предложенные ограничения на хозяйственную деятельность, обеспечат сохранность сопредельных с магистральным нефтепроводом «Куйбышев-Унеча-2» (участок «Клин-Кузнецк», км 257-291, этап 2. км 257 – 267, км 270 – 284») участков территорий памятников «Курганный могильник «Прасковьино-2» (2 насыпи), «Курганный могильник «Клин-1» (9 насыпей).

При условии соблюдения решений, изложенных в данном Разделе, строительные, земляные и иные хозяйственные работы в рамках проекта «МН «Куйбышев-Унеча-2», участок «Клин-Кузнецк», км 257-291, DN1200. Реконструкция. Этап 2. км 257 – 267, км 270 – 284» на территории муниципальных районов Николаевский и Новоспасский Ульяновской области не окажут негативное воздействие на выявленные памятники археологии - Одиночный курган «Баевка-1», «Курганный могильник «Прасковьино-1» (1 насыпь), «Курганный могильник «Прасковьино-2» (2 насыпи), «Курганный могильник «Клин-1» (9 насыпей), сохранность которых обеспечивается в полном объеме.

13. Перечень документов и материалов, собранных и полученных при проведении экспертизы, а также использованной для нее специальной, технической и справочной литературы.

13.1. Федеральный закон от 25.06.2002 г. № 73-ФЗ «Об объектах культурного наследия (памятниках истории и культуры) народов Российской Федерации».

13.2. Федеральный закон от 27.06.2011 № 163-ФЗ «О ратификации Европейской конвенции об охране археологического наследия (пересмотренной)».

13.3. Постановление Правительства Российской Федерации от 15.07.2009 г. № 569 «Об утверждении Положения о государственной историко-культурной экспертизе».

13.4. Закон Ульяновской области от 9 марта 2006 года № 24-ЗО «Об объектах культурного наследия (памятниках истории и культуры) народов Российской Федерации, расположенных на территории Ульяновской области».

13.5. Приказ Министерства культуры Российской Федерации от 01.09.2015 г. № 2328 «Об утверждении перечня отдельных сведений об объектах археологического наследия, которые не подлежат опубликованию».

13.6. Приказ Министерства культуры Российской Федерации от 04.06.2015 г. № 1745 «Об утверждении требований к составлению проектов границ территорий объектов культурного наследия».

13.7. Положение о порядке проведения археологических полевых работ и составления научной отчетной документации. Утверждено постановлением бюро Отделения историко-филологических наук Российской академии наук от 20 июня 2018 г. № 32.

13.8. Информация, размещенная на официальном сайте Управления по охране объектов культурного наследия администрации Губернатора Ульяновской области (<https://nasledie73.ulgov.ru/2433/28/>), по состоянию на 03 апреля 2024 г.

13.9. Публичная кадастровая карта: <https://pkk.rosreestr.ru/>. Дата обращения 03 апреля 2024 г.

13.10. Геоинформационная система SAS Планета.

13.11. Официальный сайт Минкультуры России. Сведения из Единого государственного реестра объектов культурного наследия (памятников истории и культуры) народов Российской Федерации. Ульяновская область (<https://opendata.mkrf.ru/>). Дата обращения 03 апреля 2024 г.

13.12. Методика определения границ территории объекта культурного наследия. Рекомендована к применению Министерством культуры Российской Федерации письмом от 27.01.2012 г. № 12-01-39/05-АБ.

Литература

13.13. Книжная серия «Археология СССР». Ведущее издательство: «Наука»:

- Палеолит СССР / Отв. ред. П.И. Борисковский; авт. З.А. Абрамова, М.В. Аникович, Н.О. Бадер и др. М.: Наука, 1984. 383 с.

- Мезолит СССР / Отв. ред. Л.В. Кольцов; авт. Н.О. Бадер, Н.Н. Гурина, П.М. Долуханов и др. М.: Наука, 1989. 352 с.

- Неолит Северной Евразии / Отв.ред. С.В. Ошибкина; авт.: Т.Д. Белановская, В.В. Бжания, Н.Н. Гурина и др. М.: Наука, 1996. 380 с.

- Энеолит СССР / Отв. ред. В.М. Массон, Н.Я. Мерперт; авт. В.М. Массон, Н.Я. Мерперт, Р.М. Мунчаев, Е.К. Черныш. М.: Наука, 1982. 359 с.

- Эпоха бронзы лесной полосы СССР / Отв. ред. О.Н. Бадер, Д.А. Крайнов, М.Ф. Косарев; авт. Ж.В. Андреева, И.И. Артеменко, О.Н. Бадер и др. М.: Наука, 1987. 496 с.

- Степи европейской части СССР в скифо-сарматское время / Отв. ред. А.И. Мелюкова; авт. М.П. Абрамова, С.С. Бессонова, О.Д. Дашевская и др. М.: Наука, 1989. 464 с.

- Степи Евразии в эпоху средневековья / Отв. ред. С.А. Плетнева; авт. А.К. Амброз, В.Б. Ковалевская, И.Л. Кызласов и др. М.: Наука, 1981. 302 с.

13.15. Черных Е.Н., Кузьминых С.В. Древняя металлургия Северной Евразии (сейминско-турбинский феномен). М.: Наука, 1989.

13.16. Кузьмина Е.Е. Древнейшие скотоводы от Урала до Тянь-Шаня. Фрунзе, 1986.

13.17. Горбунов В. С. Бронзовый век Волго-Уральской лесостепи. Уфа, 1992.

13.18. Халиков А.Х. Древняя история Среднего Поволжья. — М.: Наука, 1969.

13.19. Матвеева Г.И. Этнокультурные процессы в Среднем Поволжье в I тысячелетии н. э. // Культуры Восточной Европы I тысячелетия. Куйбышев, 1986. С. 158—171.

13.20. Казаков Е.П. Этнокультурная ситуация в IV—VII вв. н. э. в Среднем Поволжье // *Finno-Ugrica*. — 2011. — № 12—13. — С. 18—19.

13.21. Вязов Л.А., Семькин Ю.А. Городище и селище Новая Беденьга: эпоха Великого переселения народов в Ульяновском Поволжье.- Серия «Археология Симбирского-Ульяновского Поволжья». –Вып.1.- Ульяновск: НИИ истории и культуры им. Н.М.Карамзина, 2016.-227 с.

14. Обоснования вывода экспертизы.

В соответствии с п. 16 ст. 16.1 Федерального закона от 25.06.2002 г. № 73-ФЗ и на основании решений органа охраны объектов культурного наследия Ульяновской области памятники «Одиночный курган «Баевка-1», «Курганный могильник «Прасковьино-2» (2 насыпи), «Курганный могильник «Прасковьино-1» (1 насыпь), «Курганный могильник «Клин-1» (9 насыпей) считаются выявленными объектами археологического наследия.

Согласно п. 5 ст. 16.1 Федерального закона от 25.06.2002 г. № 73-ФЗ выявленный объект культурного наследия подлежит государственной охране в соответствии с настоящим Федеральным законом до принятия решения о включении его в реестр либо об отказе во включении его в реестр.

Границы территорий выявленных объектов археологического наследия «Одиночный курган «Баевка-1», «Курганный могильник «Прасковьино-2» (2 насыпи), «Курганный могильник «Прасковьино-1» (1 насыпь), «Курганный могильник «Клин-1» (9 насыпей) определены в ходе разведки в 2015 году экспедицией АНО «НИЦ» под руководством В.В.Тихонова и уточнены по результатам работ экспедиции ООО НПФ «АрхГео» под руководством А.В.Умарова (Открытый лист № 4238-2023 от 20 сентября 2023).

Пунктом 4 ст. 49 Федерального закона от 25.06.2002 г. № 73-ФЗ установлено, что в случае отсутствия утвержденных границ территории объекта археологического наследия, включенного в реестр, или выявленного объекта археологического наследия территорией объекта археологического наследия признается часть земной поверхности, водный объект или его часть, занятые соответствующим объектом археологического наследия.

Согласно проектной документации проведение земляных, строительных и иных хозяйственных работ, а так же дальнейшая эксплуатация по объекту – «МН «Куйбышев-Унеча-2», участок «Клин-Кузнецк», км 257-291, DN1200. Реконструкция. Этап 2. км 257 – 267, км 270 – 284» на территории муниципальных районов Николаевский и Новоспасский Ульяновской области будут осуществляться в границах территорий памятников археологии «Одиночный курган «Баевка-1», «Курганный могильник «Прасковьино-1» (1 насыпь) и в непосредственной близости от границ территорий выявленных объектов археологического наследия «Курганный могильник «Прасковьино-2» (2 насыпи), «Курганный могильник «Клин-1» (9 насыпей).

Пунктом 5 ст. 5.1 Федерального закона от 25.06.2002 г. № 73-ФЗ установлено, что особый режим использования земельного участка, в границах которого располагается объект археологического наследия, предусматривает возможность проведения археологических полевых работ в порядке, установленном настоящим Федеральным законом, земляных, строительных, мелиоративных, хозяйственных работ, указанных в статье 30 настоящего Федерального закона работ по использованию лесов и иных работ при условии обеспечения сохранности объекта археологического наследия, включенного в единый государственный реестр объектов культурного наследия (памятников истории и культуры) народов Российской Федерации, либо выявленного объекта археологического наследия, а также обеспечения доступа граждан к указанным объектам.

Согласно п. 3 ст. 36 Федерального закона от 25.06.2002 г. № 73-ФЗ строительные и иные работы на земельном участке, непосредственно связанном с земельным участком в границах территории объекта культурного наследия, проводятся при наличии в проектной документации разделов об обеспечении сохранности указанного объекта культурного наследия или о проведении спасательных археологических полевых работ или проекта обеспечения сохранности указанного объекта культурного наследия либо плана проведения спасательных археологических полевых работ, включающих оценку воздействия проводимых работ на указанный объект культурного наследия, согласованных с региональным органом охраны объектов культурного наследия.

Статьей 30 Федерального закона от 25.06.2002 г. № 73-ФЗ предусмотрено, что объектом историко-культурной экспертизы является, в том числе документация или разделы документации, обосновывающие меры по обеспечению сохранности объекта культурного наследия, включенного в

реестр, выявленного объекта культурного наследия либо объекта, обладающего признаками объекта культурного наследия, при проведении земляных, мелиоративных, хозяйственных работ, указанных в настоящей статье работ по использованию лесов и иных работ в границах территории объекта культурного наследия либо на земельном участке, непосредственно связанном с земельным участком в границах территории объекта культурного наследия.

В Разделе по обеспечению сохранности указано, что в целях сохранения одиночного кургана «Баевка-1» и кургана №1 курганного могильника «Прасковьино-1», до начала земляных, строительных и иных хозяйственных работ в рамках указанного проекта необходимо провести охранно-спасательные научно-исследовательские археологические работы (раскопки) этих памятников археологии, в порядке определенном ст. 45.1 Федерального закона от 25.06.2002 г. № 73-ФЗ. Учитывая, что демонтаж участков нефтепровода «Куйбышев-Унеча-2» затрагивает поврежденные участки территорий одиночного кургана «Баевка-1» и кургана №1 курганного могильника «Прасковьино-1» Разделом по обеспечению сохранности предусмотрено присутствие специалиста-археолога (археологическое наблюдение) на весь период строительных работ на участках территорий памятников археологии.

Согласно п. 1 ст. 36 проектирование и проведение земляных, строительных, хозяйственных работ и иных работ осуществляются при отсутствии на данной территории объектов культурного наследия, включенных в реестр, выявленных объектов культурного наследия. Таким образом, предложенное в Разделе решение о проведении до начала строительства магистрального нефтепровода раскопок и осуществления археологических наблюдений в ходе хозяйственных работ в порядке определенном ст. 45.1 Федерального закона от 25.06.2002 г. № 73-ФЗ, памятников «Одиночный курган «Баевка-1», «Курганный могильник «Прасковьино-1» (1 насыпь) обосновано.

С целью предотвращения случайного повреждения сопредельных с магистральным нефтепроводом «Куйбышев-Унеча-2» участков территорий памятников «Курганный могильник «Прасковьино-2» (2 насыпи), «Курганный могильник «Клин-1» (9 насыпей) в Разделе предложен порядок проведения работ по обеспечению сохранности данных объектов археологии. Экспертизой установлено, что предложенные в Разделе мероприятия достаточны, обоснованы и отвечают принципу презумпции сохранности объектов культурного наследия при любой намечаемой хозяйственной деятельности, определенному ст. 29 Федерального закона от 25.06.2002 г. № 73-ФЗ.

Так же в ходе экспертизы установлено, что:

- площадь обследования совпадает с заявленными заказчиком работ земельными участками;

- методы и объемы осуществленных археологических работ являются достаточными;

- содержащийся в Разделе вывод об отсутствии иных объектов, обладающих признаками объектов культурного наследия в границах земельных участков, отведенных под размещение объекта – «МН «Куйбышев-Унеча-2», участок «Клин-Кузнецк», км 257-291, DN1200. Реконструкция. Этап 2. км 257 – 267, км 270 – 284» на территории муниципальных районов Николаевский и Новоспасский Ульяновской области научно обоснован.

15. Вывод экспертизы.

Предложенные в Разделе по обеспечению сохранности объектов культурного (археологического) наследия в составе проекта – «МН «Куйбышев-Унеча-2», участок «Клин-Кузнецк», км 257-291, DN1200. Реконструкция. Этап 2. км 257 – 267, км 270 – 284» на территории муниципальных районов Николаевский и Новоспасский Ульяновской области меры обеспечивают сохранность выявленных объектов археологического наследия «Одиночный курган «Баевка-1», эпоха бронзы – эпоха средневековья», «Курганный могильник «Прасковьино-2», эпоха бронзы – эпоха средневековья», «Курганный могильник «Прасковьино-1», эпоха бронзы – эпоха средневековья», «Курганный могильник «Клин-1», эпоха бронзы – эпоха средневековья».

В этой связи эксперт по проведению государственной историко-культурной экспертизы делает вывод о возможности (**положительное заключение**) обеспечения сохранности выявленных объектов археологического наследия «Одиночный курган «Баевка-1», эпоха бронзы – эпоха средневековья», «Курганный могильник «Прасковьино-2», эпоха бронзы – эпоха средневековья», «Курганный могильник «Прасковьино-1», эпоха бронзы – эпоха средневековья», «Курганный могильник «Клин-1», эпоха бронзы – эпоха средневековья» при проведении земляных, строительных, мелиоративных и (или) хозяйственных работ, предусмотренных статьей 25 Лесного кодекса Российской Федерации работ по использованию лесов и иных работ на земельных участках, отведенных под размещение объекта – «МН «Куйбышев-Унеча-2», участок «Клин-Кузнецк», км 257-291, DN1200. Реконструкция. Этап 2. км 257 – 267, км 270 – 284» на территории муниципальных районов Николаевский и Новоспасский Ульяновской области.

Аттестованный эксперт рекомендует органу охраны объектов культурного наследия Ульяновской области принять решение, в соответствии с действующим законодательством, о согласовании указанной документации.

В случае изменения границ земельного участка подлежащего хозяйственному освоению, в связи с его расширением, либо другой производственной необходимостью, такие изменения должны быть

дополнительно согласованы с государственным органом охраны объектов культурного наследия.

Аттестованный эксперт информирует собственника (ов) (пользователя (ей)) земельных участков о содержании пункта 4 статьи 36 Федерального закона от 25.06.2002 г. № 73-ФЗ, что в случае обнаружения в ходе проведения изыскательских, проектных, земляных, строительных, мелиоративных, хозяйственных работ объекта, обладающего признаками объекта культурного наследия, в том числе объекта археологического наследия, заказчик указанных работ, технический заказчик (застройщик) объекта строительства, лицо, проводящее указанные работы, обязаны незамедлительно приостановить указанные работы и в течение трех дней со дня обнаружения такого объекта направить в региональный орган охраны объектов культурного наследия письменное заявление об обнаруженном объекте культурного наследия либо заявление в форме электронного документа, подписанного усиленной квалифицированной электронной подписью в соответствии с требованиями Федерального закона от 6 апреля 2011 года N 63-ФЗ «Об электронной подписи».

16. Перечень приложений к заключению экспертизы.

16.1. Копия разрешения (Открытого листа) № 4238-2023 от 20 сентября 2023 г., выданного на имя А.В. Умарова, на 1-м л.

16.2. Копия письма Управления по охране объектов культурного наследия администрации Губернатора Ульяновской области от 14 апреля 2022 № 73-АГ-25/10924 исх в адрес ООО «Транснефть-Трубопроводная строительная дирекция», на 1-м л.

16.3. Раздел по обеспечению сохранности. Илл. 8. Схема расположения отводимого участка работ относительно объекта археологического наследия: «Одиночный курган «Баевка-1», эпоха бронзы – эпоха средневековья», в М 1:2000, на 1-м л.

16.4. Раздел по обеспечению сохранности. Илл. 12. Схема расположения отводимого участка работ относительно объекта археологического наследия: «Курганный могильник «Прасковьино-2», эпоха бронзы – эпоха средневековья», в М 1: 2000, на 1-м л.

16.5. Раздел по обеспечению сохранности. Илл. 16. Схема расположения отводимого участка работ относительно объекта археологического наследия: «Курганный могильник «Прасковьино-1», эпоха бронзы – эпоха средневековья», в М 1: 200, на 1-м л.

16.6. Раздел по обеспечению сохранности. Илл. 20. Схема расположения отводимого участка работ относительно объекта археологического наследия: «Курганный могильник «Клин-1», эпоха бронзы – эпоха средневековья» в М 1: 2000, на 1-м л.

17. Дата оформления заключения экспертизы – 03 апреля 2024 г.

Приложение № 1 к акту государственной
историко-культурной экспертизы
от « 03 » апреля 2024 г.



Министерство культуры Российской Федерации

ОТКРЫТЫЙ ЛИСТ

№ 4238-2023

Настоящий открытый лист выдан:

Умарову Андрею Валентиновичу

паспорт 5317 № 778565
(серия номер паспорта)

на право проведения археологических полевых работ
в зоне работ по объекту «МН «Куйбышев — Унеча-2», участок «Клин — Кузнецк», км 257 – 291, DN 1200. Реконструкция. Этап 2. Км 257 – 267, км 270 – 284» на территории Николаевского и Новоспасского районов Ульяновской области.
(место проведения археологических полевых работ)

На основании открытого листа

Умаров Андрей Валентинович
(Ф.И.О)

имеет право производить следующие археологические полевые работы:
археологические разведки с осуществлением локальных земляных работ на указанной территории в целях выявления объектов археологического наследия, уточнения сведений о них и планирования мероприятий по обеспечению их сохранности.

Передоверие права на проведение археологических полевых работ по данному открытому листу другому лицу запрещается.

Срок действия открытого листа: с 20 сентября 2023 г. по 15 декабря 2023 г.

Дата принятия решения о предоставлении открытого листа: 20 сентября 2023 г.

Первый заместитель Министра
(должность)

С.Г.Обрывалин
(Ф.И.О)

Дата 20 сентября 2023 г.

(подпись)

М.П.



033348

Приложение № 2 к акту государственной
историко-культурной экспертизы
от « 03 » апреля 2024 г.



ПРАВИТЕЛЬСТВО УЛЬЯНОВСКОЙ ОБЛАСТИ

Собрания п.п., д. 1, г. Ульяновск, 432017, тел./факс (8422) 58-93-43; e-mail: mail@ulgov.ru, http://www.ulgov.ru
ОКЕЮ 00022237, ОГРН 1027301175110 ИНН/КПП 732500144/732501001

14 АПР 2022 № 23-АГ-25/10924 нн
На ИСД-04-01-57/8395КТ от 23.03.2022

**Начальнику технического
управления ООО «Транснефть-
Трубопроводная строительная
дирекция»**

О предоставлении информации
о наличии объектов культурного
наследия

Аниськину А.Н.

**Черновская магистраль ул., д. 39,
г. Самара, 443067
Самарская область**

Правительство Ульяновской области в лице Управления по охране объектов культурного наследия администрации Губернатора Ульяновской области (далее – Управление) на Ваш запрос о наличии (отсутствии) объектов культурного наследия сообщает следующее.

На участке объекта: «МН Куйбышев-Унеча-2, участок Клин-Кузнецк, км 257-291, DN1200. Реконструкция. Этап 2. км 257-267, км 270-284» на территории Николаевского и Новоспасского районов Ульяновской области отсутствуют объекты культурного наследия, включённые в Единый государственный реестр объектов культурного наследия народов Российской Федерации, выявленные объекты культурного наследия и объекты, обладающие признаками объекта культурного наследия (в т.ч. археологического). Обозначенный участок расположен вне зон охраны/защитных зон объектов культурного наследия.

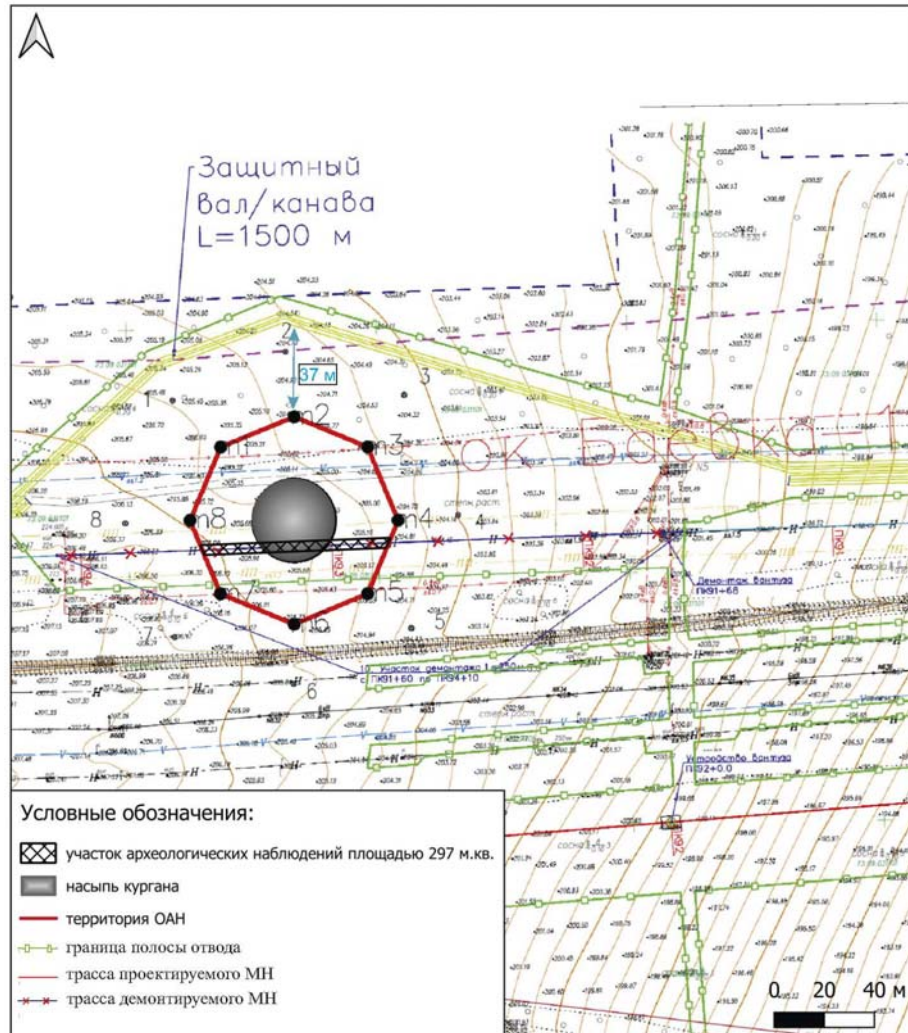
Информируем Вас, что в соответствии со ст. 36 Федерального закона земляные, строительные, хозяйственные и иные работы должны быть немедленно приостановлены исполнителем работ в случае обнаружения объекта, обладающего признаками объекта культурного наследия. Исполнитель работ в течение трех рабочих дней со дня их обнаружения обязан направить заявление в письменной форме об указанных объектах в управление.

Одновременно сообщаем, что на участке объекта в 2017 году была проведена и согласована с Управлением Государственная историко-культурная экспертиза земельного участка объекта, подлежащего воздействию земляных и строительных работ (государственный эксперт Затонских Валентина Алексеевна).

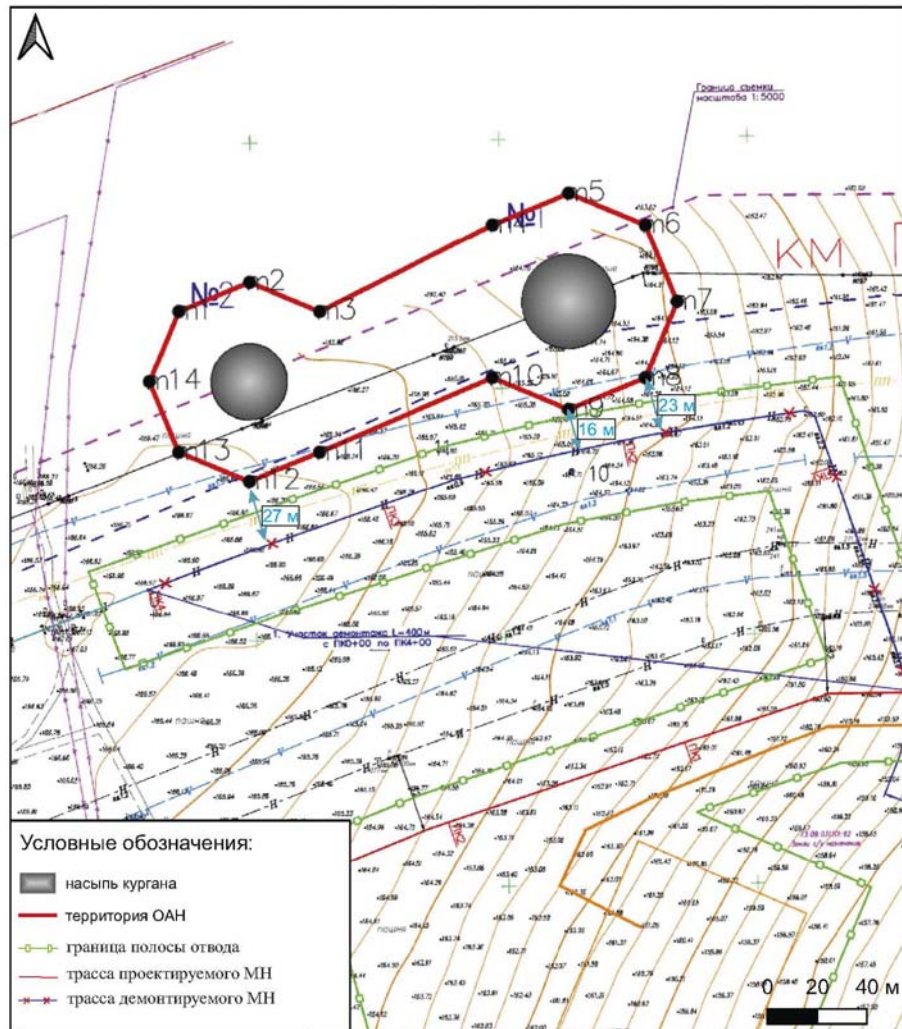
Начальник управления по охране объектов
культурного наследия администрации
Губернатора Ульяновской области
0129815



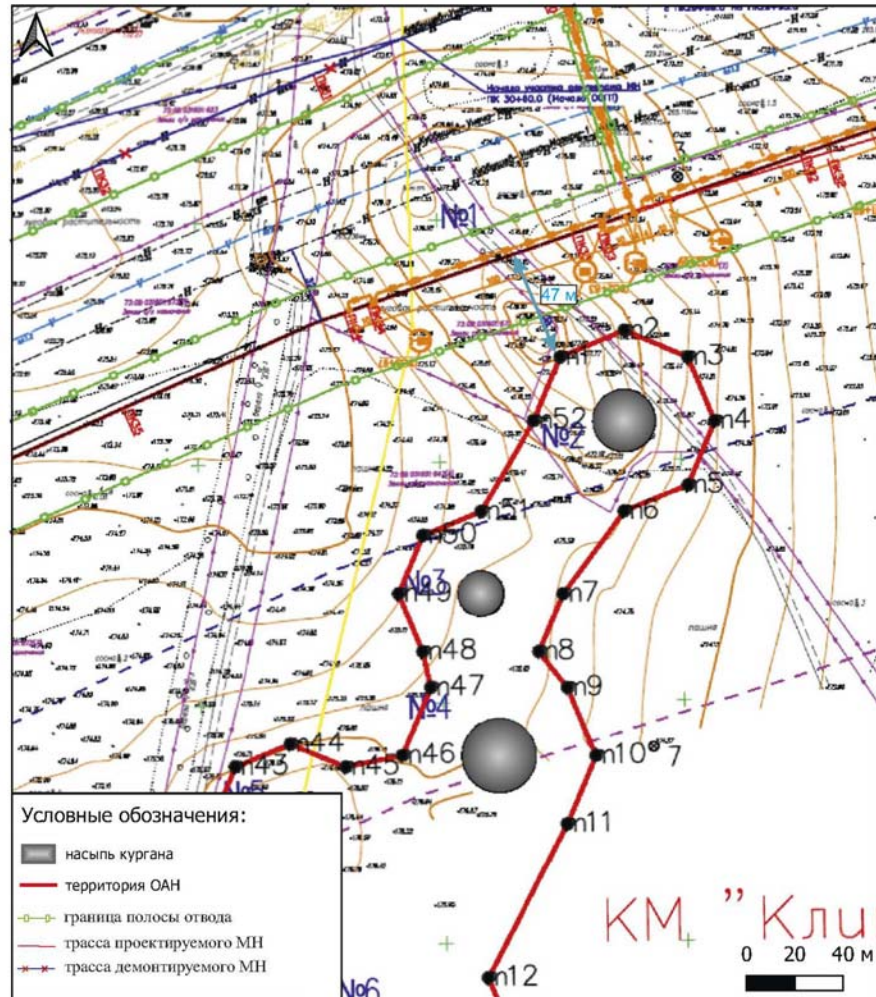
Вс № ТСД-1.3384 от 15.04.2022



Илл.8. Схема расположения отводимого участка работ относительно объекта археологического наследия: «Одиночный курган «Баевка-1», эпоха бронзы – эпоха средневековья».



Илл.12. Схема расположения отводимого участка работ относительно объекта археологического наследия: «Курганный могильник «Прасковьино-2», эпоха бронзы – эпоха средневековья».



Илл.20. Схема расположения отводимого участка работ относительно объекта археологического наследия: «Курганный могильник «Клин-1», эпоха бронзы – эпоха средневековья».